


SECRETARÍA TÉCNICA DEL GABINETE

COORDINACIÓN DEL PROGRAMA DE CIUDADES HERMANAS

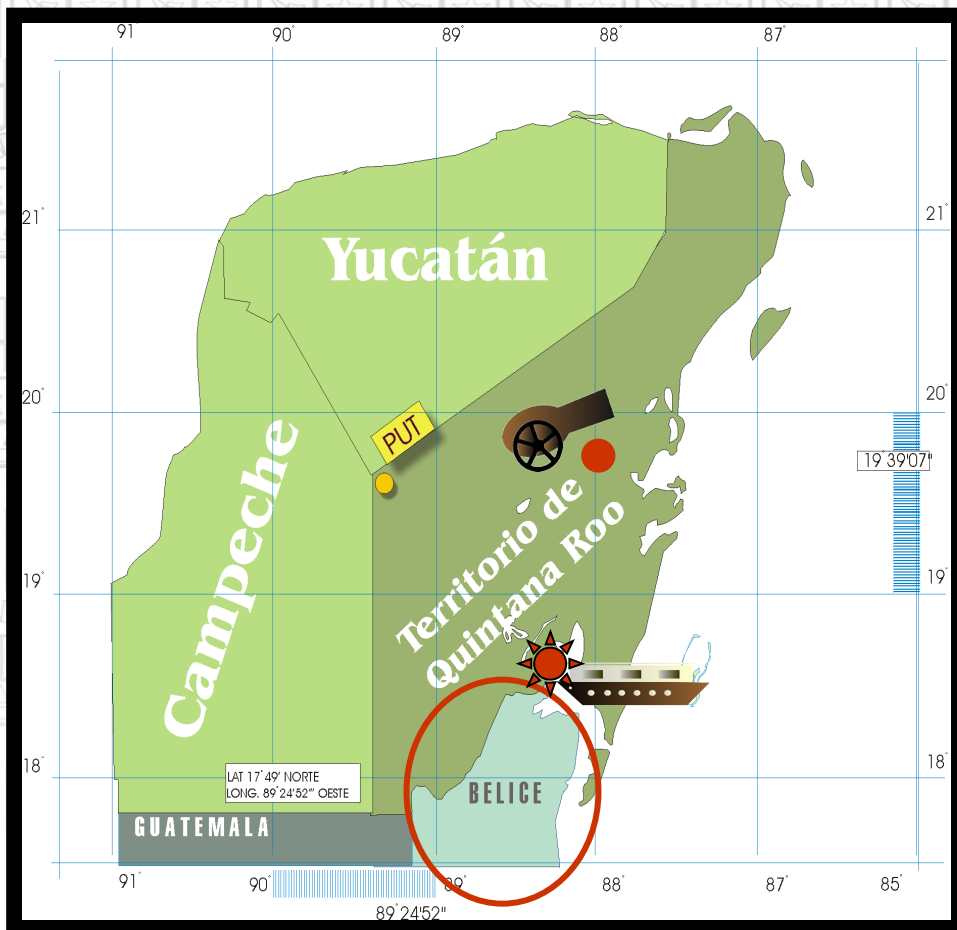
Abril de 2008



El origen

1ra. Etapa

1893 - 1935



Tratado de límites Mariscal – Spencer en 1893

Presencia militar (1898)

**Othón P. Blanco en Bahía de Chetumal
Ignacio A. Bravo en Chan Santa Cruz**

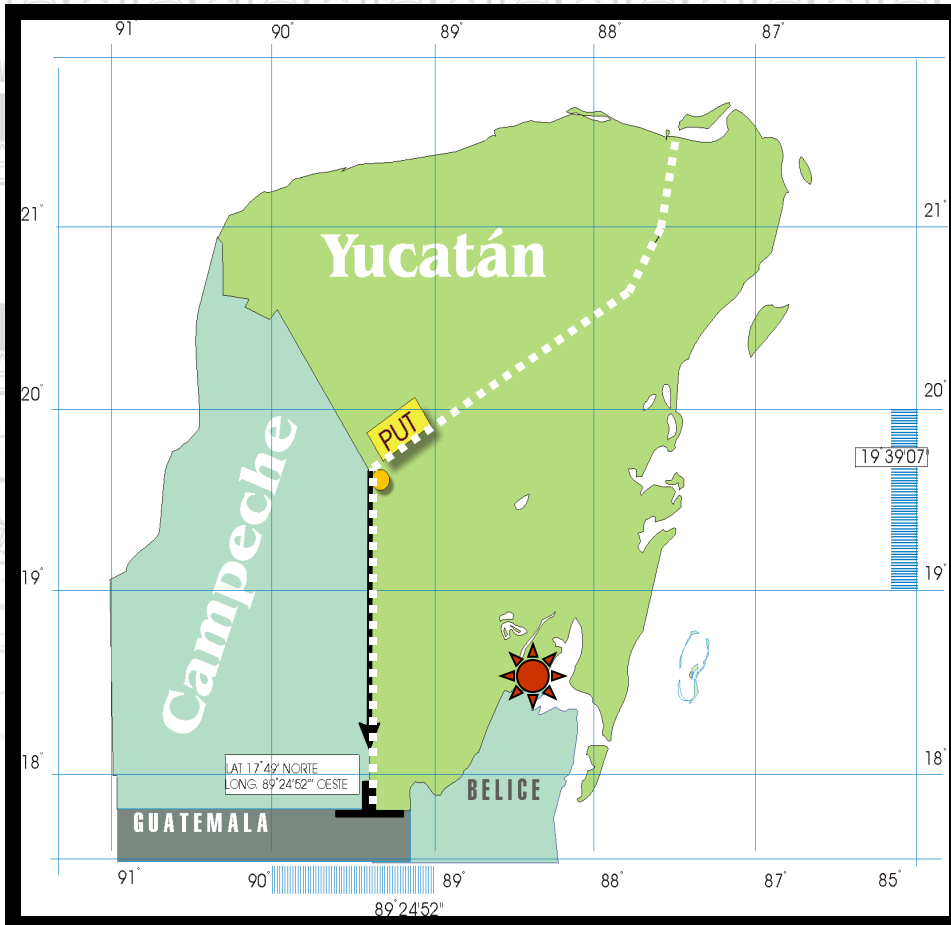
1902 CREACIÓN DEL TERRITORIO

Mando Militar 1901-1912 a cargo del General Bravo.



El origen

1893 - 1935

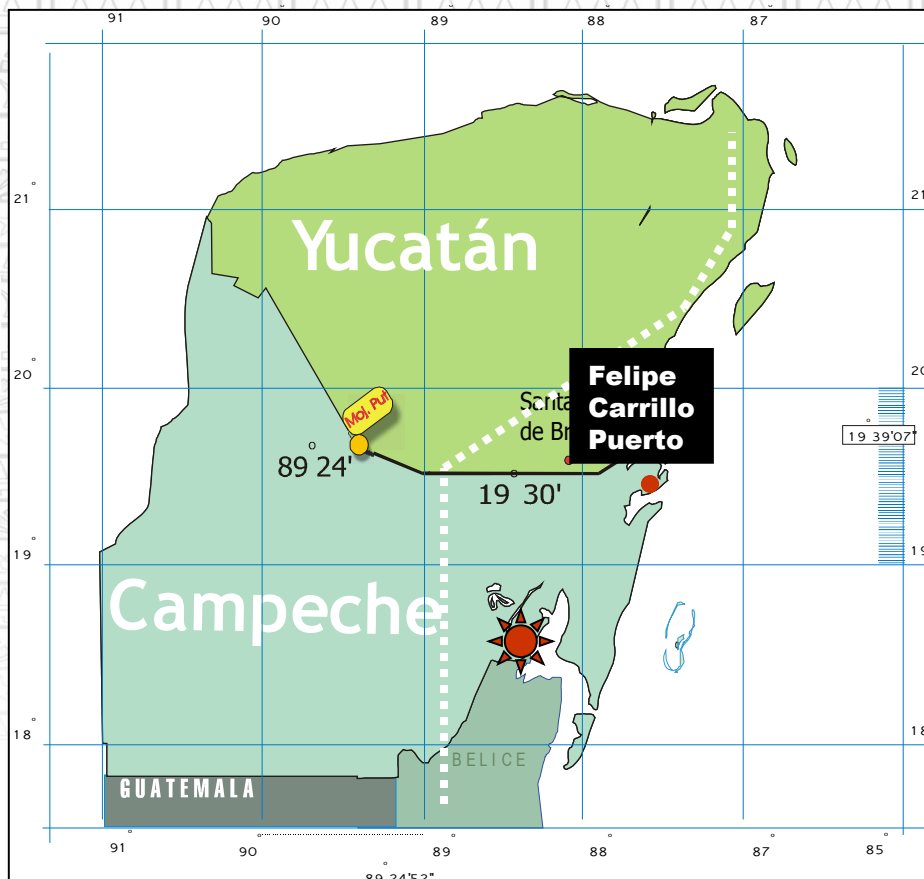


Anexión a Yucatán
(1912 – 1915)



El origen

1893 - 1935



**Anexión a Yucatán y Campeche
(1931-1935)**

Creación del Comité Proterritorio



Cambio de nombre de Chan Santa Cruz de Bravo a Felipe Carrillo Puerto. 1932



1935 - 1974

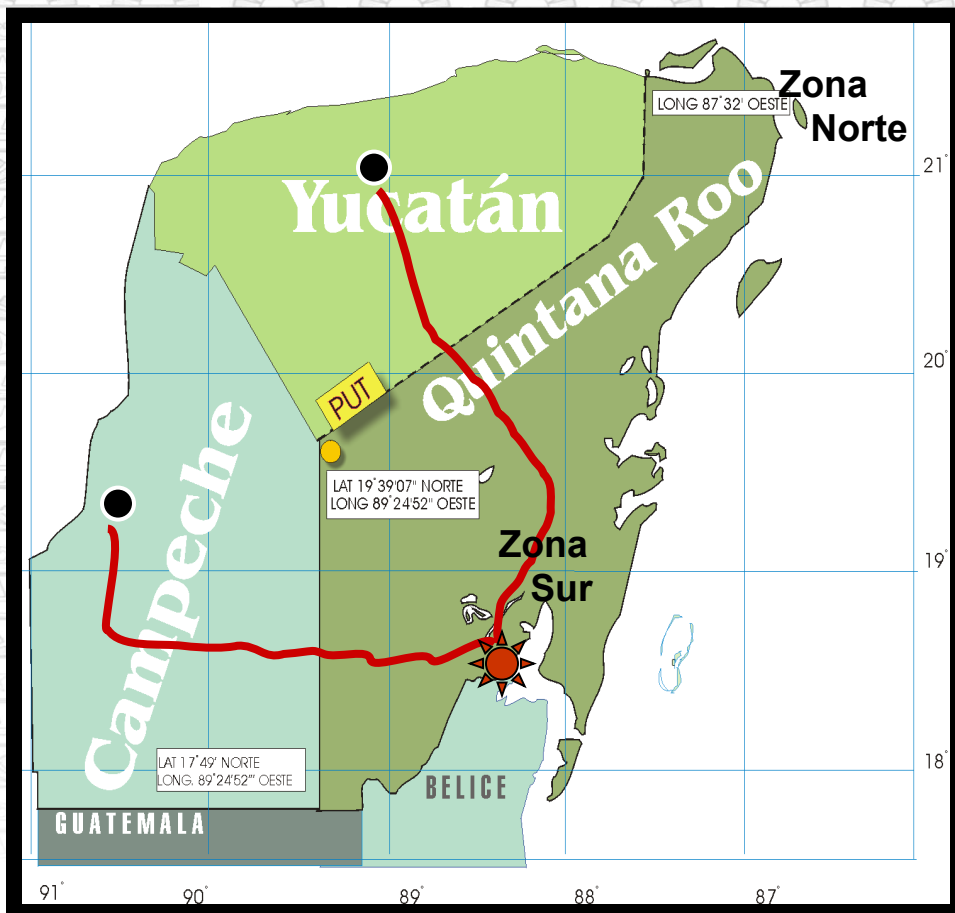
Obras

- Carretera Escárcega
- Carretera Mérida
- Escuela Sec. Fed. Y Eva Samano de López Mateos
- Energía Eléctrica y Agua

Políticas

- Plan de Desarrollo Integral del Territorio (Javier Rojo Gómez) 1968.

Creación a principios de los 70's de Cancún en la Zona Norte y del Ingenio Azucarero en el Sur.



CREACIÓN DEL ESTADO 8 de octubre de 1974.



Éxito turístico multiplicó x 10 el crecimiento de la población



IMPACTOS

Oferta Hotelera creció a más de 70 mil cuartos



Alta demanda de vivienda



Rezago de servicios públicos



Asimetría económica social y regional



COMPONENTES DE LA VIDA DEL ESTADO

Sociedad

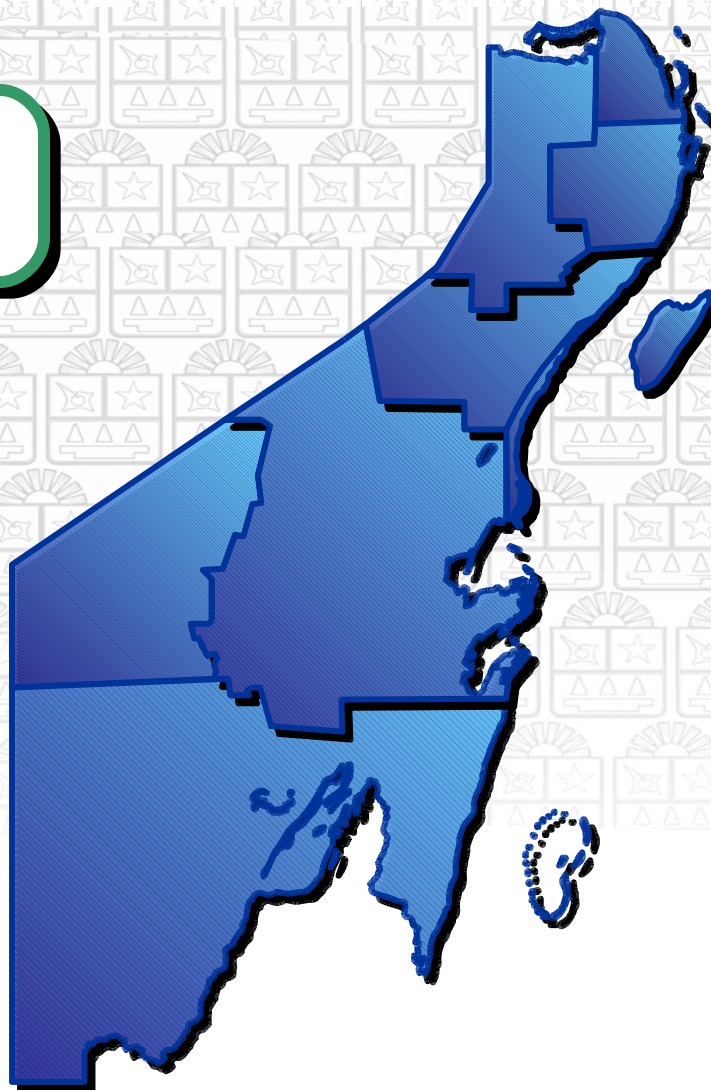
Medio Físico

Funcionamiento Social y Política

Riqueza Natural

Economía

Infraestructura y Servicios



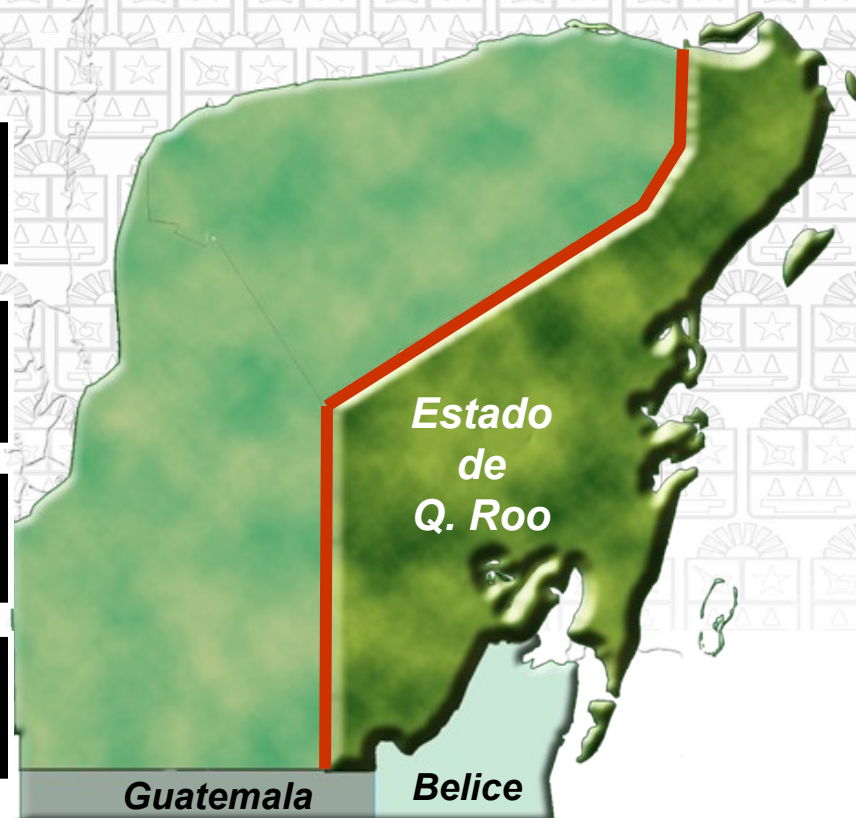
DATOS GENERALES

8 de Octubre de 1974
Decreto de creación del Estado

50,843 km², 2.56% de la superficie
Nacional

Décimo Noveno lugar en tamaño en la
Nación

Único estado con doble frontera
internacional (Belice y Guatemala)



GEOGRAFÍA



SUELO

*Pedregoso en su
Mayoría, solo 10%
apto para el cultivo*

VEGETACIÓN

*Selva mediana
Selva baja
Sabana
Manglares
Humedales*

HIDROGRAFÍA

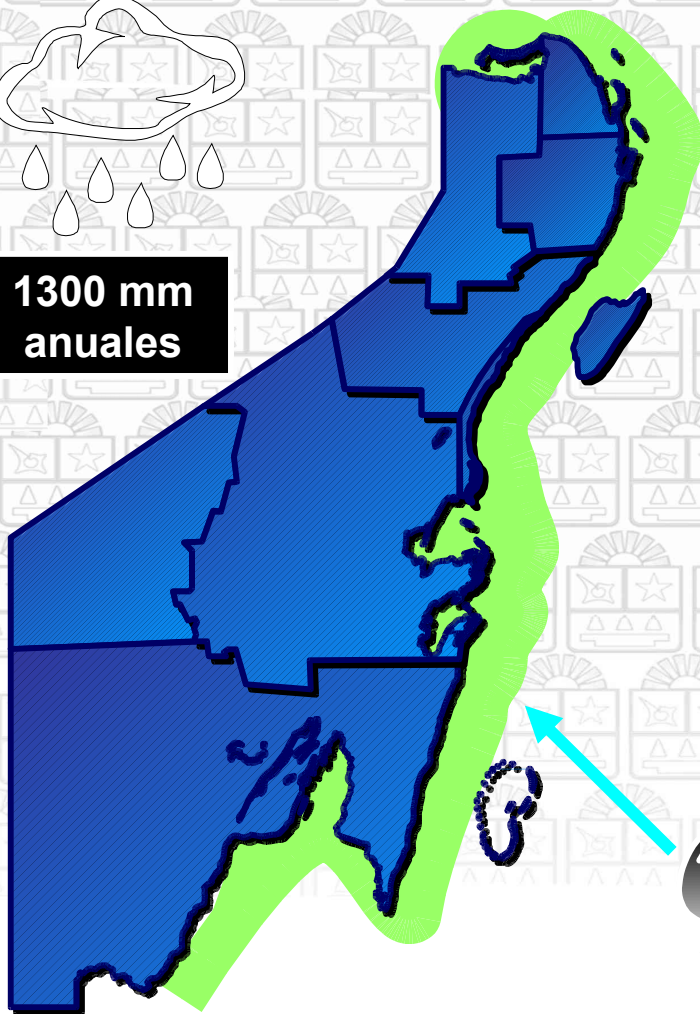
*Río Hondo (136 Km.
navegables)
Lagunas: Bacalar,
Chunuxché,
Nichupté*



CLIMA Y LITORALES



**1300 mm
anuales**



40 Km. litoral en el Golfo


**840 Km. litoral en el
Mar Caribe**

Formamos parte de la
**Barrera arrecifal
Mesoamericana**,
segunda en
importancia en el
mundo

Costas con alta probabilidad de
impacto de **HURACANES**

**TEMPORADA
MAYO - NOVIEMBRE**

RIQUEZA NATURAL

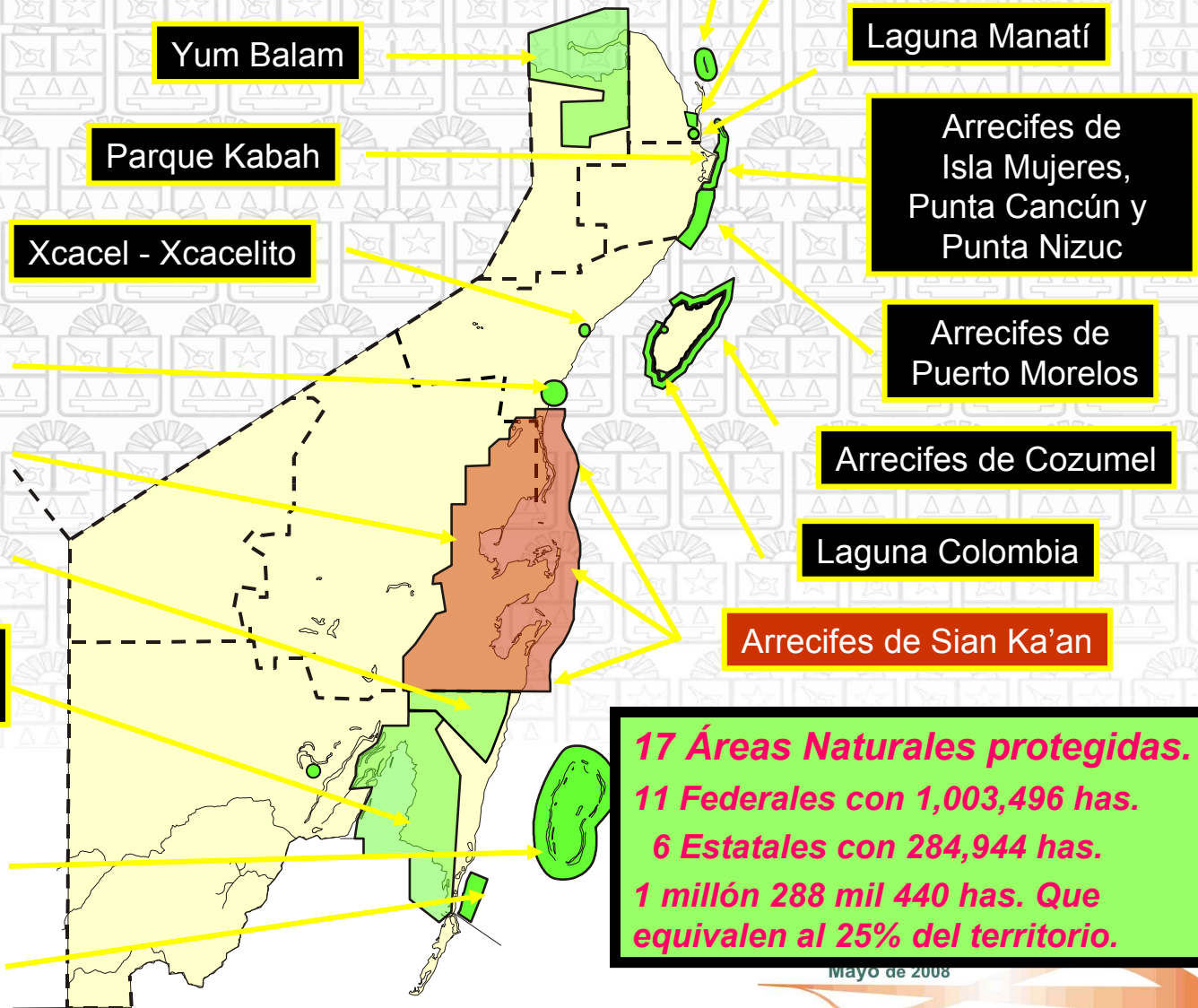



**RESERVA FORESTAL ESTRÁTEGICA DE 700 MIL HAS.
226 MIL CON CERTIFICACIÓN INTERNACIONAL
SELLO VERDE.**

***Vastas zonas selváticas, costas de humedales,
caletas, lagunas, pastizales, sabanas,
manglares, grutas, cenotes, ríos subterráneos,
ojos de agua, gran variedad de flora y fauna,
arrecife coralino.***



ÁREAS NATURALES PROTEGIDAS



Isla Contoy

Laguna Chacmochuc

Laguna Manatí

Arrecifes de Isla Mujeres, Punta Cancún y Punta Nizuc

Arrecifes de Puerto Morelos

Arrecifes de Cozumel

Laguna Colombia

Arrecifes de Sian Ka'an

Yum Balam

Parque Kabah

Xcacel - Xcacelito

Tulum

Sian Kaan

Uaymil

Bahía de Chetumal Santuario del Manatí

Banco Chinchorro

Arrecifes de Xcalak

17 Áreas Naturales protegidas.
11 Federales con 1,003,496 has.
6 Estatales con 284,944 has.
1 millón 288 mil 440 has. Que equivalen al 25% del territorio.



CARRETERAS

Buena comunicación por red carretera tanto federales como estatales



13 AEROPUERTOS

- **3 Internacionales:** Cancún, Chetumal y Cozumel.

Cancún Segundo en operación nacional y más importante en charter's y Cozumel único con dos pistas. Uno más está autorizado, en la Riviera Maya


- **4 Aeródromos en otras cabeceras** (excepto José María Morelos)
- **6 Aeropistas** (Xcalac, Pultíau, Mahahual, Konhunlich, Tulum y Punta Pajaros)



10 PUERTOS

3 de Cruceros.- Cozumel, Playa del Carmen, Costa Maya. 1500 llegadas anuales, Cozumel con 1168.

1 Mercante .- Puerto Morelos. **5 Transporte de pasajeros y mercancías.**- Isla Mujeres, Puerto Juárez, Punta Sam, Chiquilá y Chetumal. **Calica.**- Exporta materiales pétreos a USA. Recientemente concesionado la API para transporte de insumos a Cozumel.



INFRAESTRUCTURA Y SERVICIOS



TELEFONÍA

- Cobertura en la mayoría de las Comunidades
- Celular en cabeceras Municipales y Corredor Riviera Maya

ENERGÍA ELÉCTRICA

- Se cubre la demanda en la zona norte
- Rezagos en la zona sur, en especial en áreas con potencial para agricultura tecnificada

SERVICIO POSTAL

- Se presta el servicio en las 278 comunidades de más de 100 habitantes y en otras 159 menores.



AGUA



- Todas las comunidades ► 100 habs. Con agua
- Cancún e Isla mujeres Concesionado a Largo plazo
- Cancún- Riviera desequilibrio en infraestructura de abasto sin causar inestabilidad social.



DRENAJE Y SANEAMIENTO

- Cancún-Riviera con importante rezago en alcantarillado sanitario
- 80% de aguas residuales en Cancún, Isla M. Cozumel y Playa son tratados adecuadamente.
- Chetumal con planta de tratamiento
- Q. Roo es el único destino del caribe que limpia sus aguas usadas

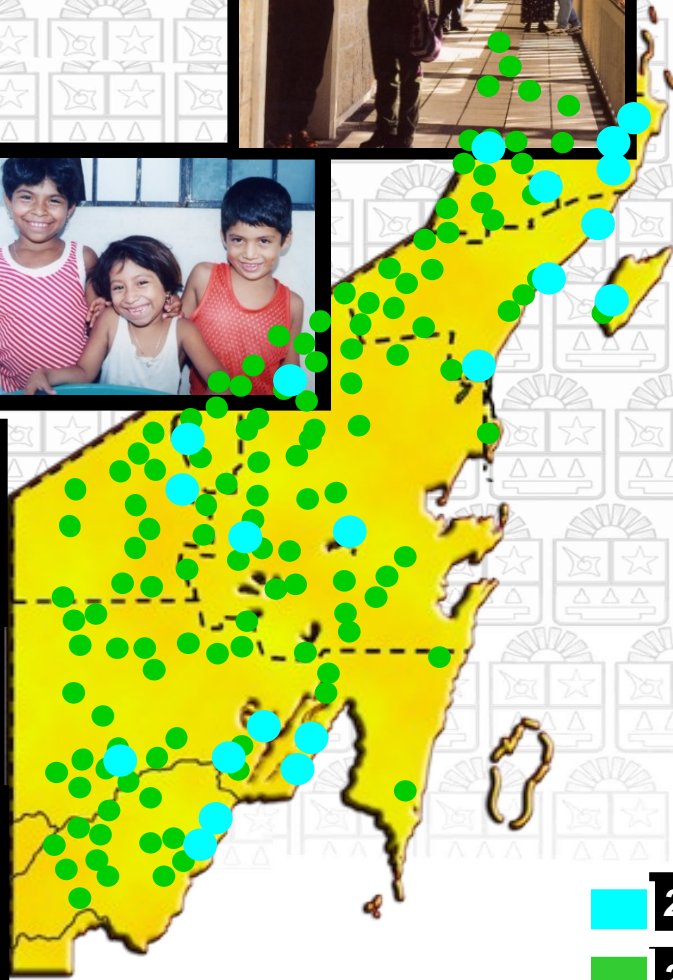




SOCIEDAD Y POBLACIÓN

- Un 1'350,000 habitantes, más 40 mil residentes temporales.
- 71% de la población se concentra en las ciudades de Cancún, Cozumel, Isla Mujeres y Chetumal.
- 54% de la población total no es nativa del Estado
- Población joven, 22 Años de edad promedio en el Estado.
- En los últimos 20 años llegaron 400 mil migrantes y sólo nacieron 235 mil quintanarroenses.

21 localidades urbanas -> 82% de la población

2,146 localidades rurales -> 18% de la población



Zona Norte: activa y exigente, con su identidad en gestación; formada por un mosaico de idiosincrasias.

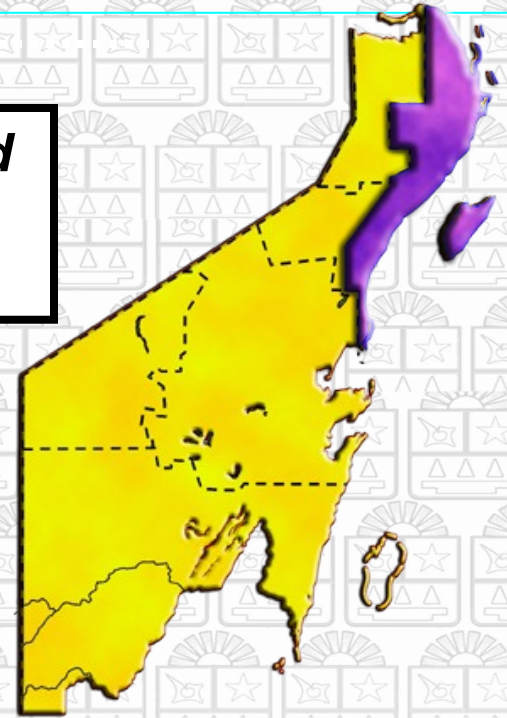
Tasa de crecimiento más alta del país

61% de la población estatal, sólo el 36% es nativa.

Edad predominante entre 20 y 35 años

Menor presencia de niños de 6 a 14 años (en edad escolar) del Estado.

Muchos niños menores de 9 años en la pirámide de edades.



Corredor Cancún-Riviera Maya



Zona Sur: poca actividad económica y alta actividad política y burocrática; tiene en la capital Chetumal su sociedad más consolidada

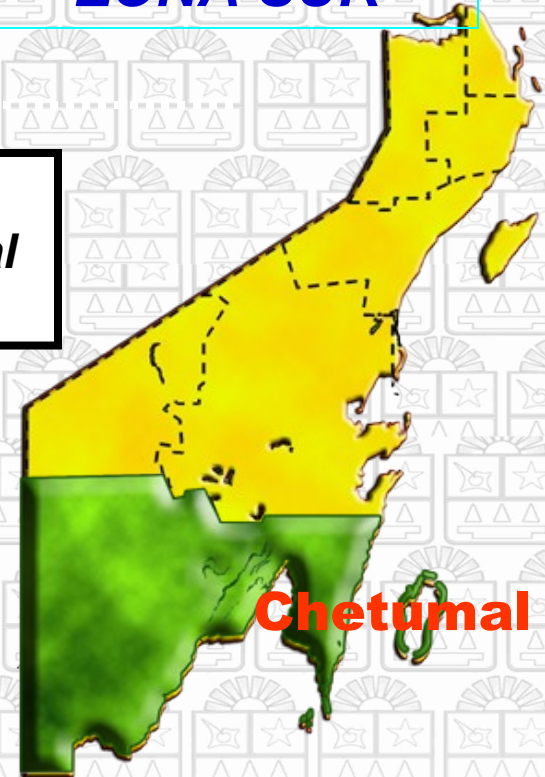
Zona de menor crecimiento de población, 1.9% anual

Zonas rurales formadas con colonos provenientes de muchos estados del país

55% de la población es nativa

2 ó 3 generaciones de colonizadores que llegaron antes de la creación del Estado

Pirámide de edades típica



Mpio. Othón P. Blanco



Zona Maya: que permanece impasible en el tiempo; con etnia Maya orgullosa de su pasado y que conserva sus costumbres

15% Población estatal, el 70% es nativa

Actividades agrícolas de subsistencia

Cuentan con servicios básicos

Poca población dispersa en un vasto territorio.



- Felipe C. Puerto
- José M. Morelos
- Lázaro Cárdenas
- Solidaridad



ECONOMÍA

Tercer lugar Nacional
PIB percapita
120 mil pesos

Z. Norte

81%

Z. Maya

3%

Z. Sur

16%

- **93.5% del PIB proviene del sector terciario encabezado por los servicios turísticos.**
- **El sector secundario de industria, construcción, electricidad, gas y agua, contribuye solo con un 5.5% de la economía.**
- **El sector primario que engloba las actividades agropecuarias, pesqueras y mineras es del 1% del PIB y depende de los programas Gubernamentales.**



IMPORTANCIA NACIONAL ESTRATEGICA (Zona Norte)



- **12 millones de turistas nos visitan cada año. Son el 27% de total nacional**
- **Ingresos de 2,800 MDD, 35% del ingreso Nacional por Turismo.**
- **Potencial recaudatorio fiscal asociado de 1000 MDD**
- **Infraestructura hotelera en 150 km. del corredor Cancún –Riviera Maya**
- **Operan 70 mil cuartos hoteleros, 8 mil están en construcción. La capacidad es de 120 mil**
- **75% de los visitantes son Norteamericano y Canadiense.**
- **Temporadas altas en Dic.-Abril y Julio-Agosto (Nacional).**

Cancún

Existe además, una economía informal basada en propinas, que permiten a las clases populares iniciar procesos de autoconstrucción



40,000 lotes asignados por INFOVIR

Zona sur

- **Economía local, no hay generación de riqueza.**
- **La población económicamente activa son asalariados gubernamentales, prestadores de servicios al gobierno y maestros.**
- **La producción primaria en la zona no rebasa el 1.4% de su economía pese a los esfuerzos gubernamentales por impulsar el sector.**
- **Debido a las crisis del azúcar es necesaria la reconversión de 27 mil hectáreas de caña**



Fortalezas

- *Éxito económico, como generadores de divisas y empleos del país.*
- *Ausencia de elementos de riesgo de inestabilidad social.*
- *Importantes recursos naturales y culturales que son elementos para el desarrollo.*
- *Disponibilidad de infraestructura para el desarrollo*



Debilidades

- *Desequilibrio en la oferta de infraestructura de servicios en la zona norte*
- *Dependencia de una sola actividad económica que es el turismo.*
- *Prácticamente nula producción local en el sector primario*
- *Presión sobre delicados ecosistemas y pérdida de selva y biodiversidad.*
- *La zona maya permanece ausente a las actividades económicas del Estado*

GRANDES RETOS

- 1. Diversificar y equilibrar la economía**
- 3. Lograr un desarrollo urbano equilibrado, eficiente y respetuoso del medio ambiente**
- 5. Propiciar la incorporación de la Zona Maya al desarrollo.**
- 7. Crear condiciones para que los jóvenes asuman el liderazgo del desarrollo regional**
- 9. Lograr que la planeación de largo plazo sea asumida por la sociedad y evitar que los cambios políticos sean causa de falta de continuidad**



Plan estrategico 2000-2025



mayo de 2006

Consecuencias del pasado

- **Por explotación irracional de la madera se perdieron más de 1 millón de hectáreas de selva.**
- **Los beneficios de la explotación forestal no se tradujeron en diversificación de la economía.**
- **Se favoreció la actividad ganadera en detrimento del patrimonio del forestal sin generar competitividad.**
- **La dependencia de los programas gubernamentales no propicio el impulso de la cultura empresarial.**
- **Al inicio del proyecto Cancún no se previeron programas de reinversión que asegurara el equilibrio del proyecto.**
- **Actualmente la Zona Norte presenta rezagos urbanos por más de 5 mil millones de pesos.**



Visión de futuro



Impulsamos esquemas de desarrollo que cambien los paradigmas de la dinámica económica y social del Estado

Difundimos una nueva visión de largo plazo con enlace hacia los actores públicos, privados y sociales

Como estrategia incluimos el apoyo a proyectos específicos y la realización de las inversiones que permitan mantener la paz social

Buscamos detonar las áreas con mayor potencial con proyectos exitosos que sirvan de estimuladores para incorporar nuevos proyectos al desarrollo

Promovemos una cultura empresarial con productores y empresarios, pero fundamentalmente con jóvenes, son ellos quienes tomarán la conducción del Estado a corto plazo

Impulsamos la actualización del marco jurídico para facilitar la instalación de empresas en un marco operativo ágil y eficiente

Visión del Plan “Sectores motores del desarrollo”




1. *Turismo como eje principal, con diversificación de segmentos y productos.*

2. *Forestal con procesos integrales, incluyendo la silvicultura como garantía de conservación del recurso.*

3. *Agronegocios enfocados a los mercados y al uso de la tecnología.*

4. *Manufacturas altamente especializadas (Alimentos, textil, muebles, joyas, artesanías y paquetería informática)*

5. *Pesca y acuicultura como nicho de oportunidad para el mercado local que es gran demandante de producto.*



Visión del Plan “Factores para el desarrollo”



- 1. Formación de recursos humanos.**
- 2. Construir infraestructura básica y de servicios.**
- 3. Reestructurar la base jurídica en general.**
- 4. Desarrollar planes e instrumentos para proteger los recursos naturales.**
- 5. Dar seguimiento y vigencia a los planes de ordenamiento territorial y urbano**



HERMANAMIENTOS DE LOS MUNICIPIOS DEL ESTADO AL MES DE OCTUBRE DE 2007

La SRE ha detectado 34 iniciativas, de las cuales solo 4 se encuentran inscritas en el RAI.

61% con Latinoamericanos

21 % con Europeos

12% con América del Norte

6 % con Asia



POR MUNICIPIO

Benito Juárez (Cancún)	21
Othón P. Blanco (Chetumal)	6
Isla Mujeres	3
Cozumel	2
Solidaridad (Playa del Carmen)	1
Felipe Carrillo Puerto	1
José María Morelos	0
Lázaro Cárdenas	0



RESULTADOS DEL TALLER DE INDUCCIÓN

- Dentro del programa de capacitación a las nuevas autoridades Municipales electas se efectuó una plática de inducción el día 29 de febrero.
- Participaron los 8 Presidente Municipales electos y 160 personas.

MUNICIPIOS DEL ESTADO

Lázaro Cárdenas

Isla Mujeres

Benito Juárez


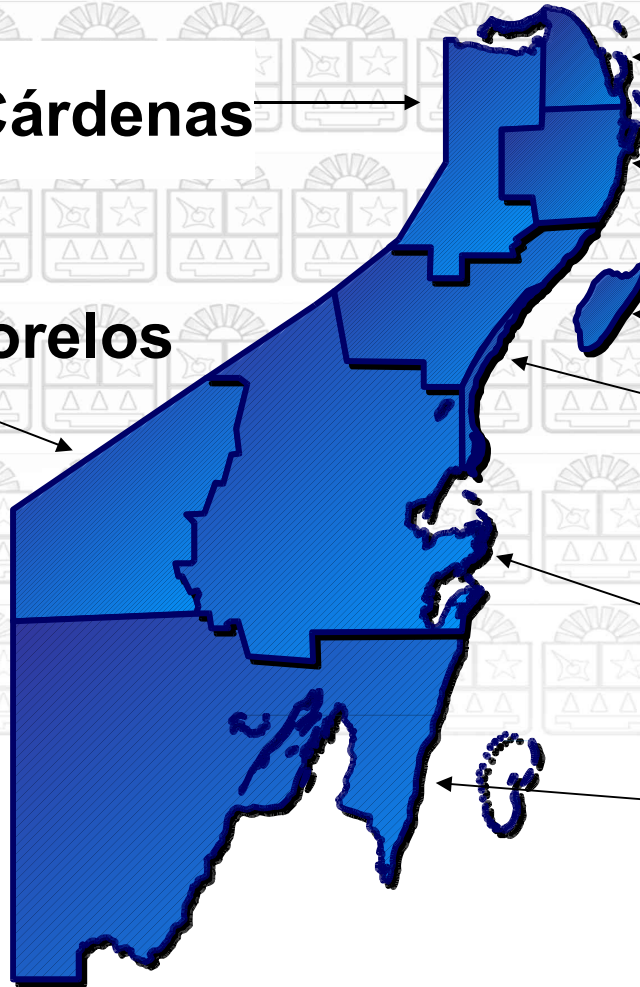
José María Morelos

Cozumel

Solidaridad


Felipe Carrillo Puerto

Othón P. Blanco




SITUACIÓN ACTUAL

- Quintana Roo entró al Programa Nacional de Ciudades Hermanas en Agosto de 2007
- Estaba por iniciar el proceso de campañas políticas para elegir nuevos Ayuntamientos.
- El pasado 10 de Abril tomaron posesión las nuevas Autoridades Municipales



PROGRAMA DE TRABAJO

- Taller de inducción a las nuevas Autoridades Municipales
- Solicitud de nombramiento de enlaces.
- Inducción a los enlaces.
- Seleccionar Ciudades Objetivo.
- Apoyo y seguimiento a los enlaces



SECRETARÍA TÉCNICA DEL GABINETE

COORDINACIÓN DEL PROGRAMA DE CIUDADES HERMANAS

Abril de 2008

